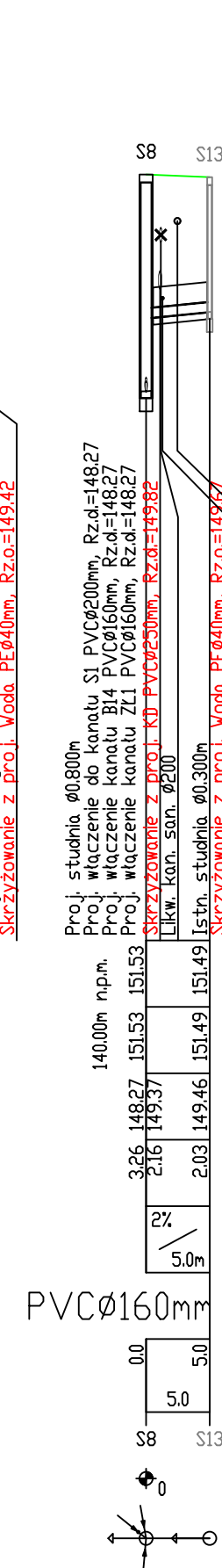
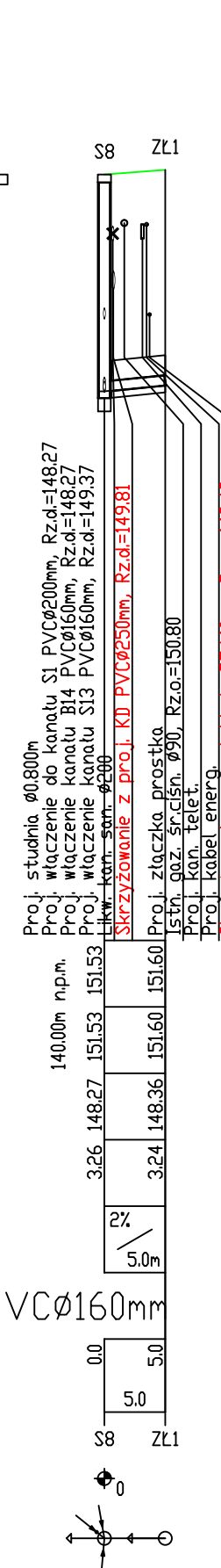
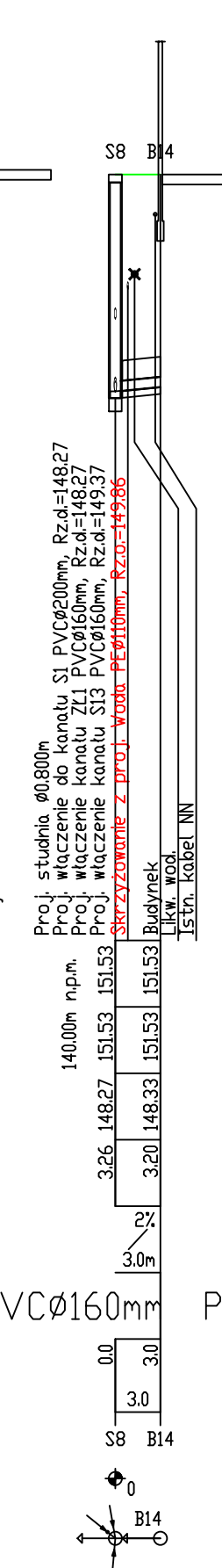
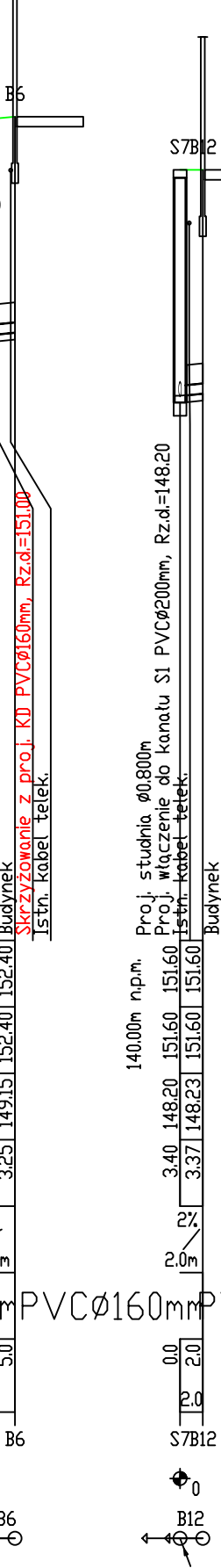
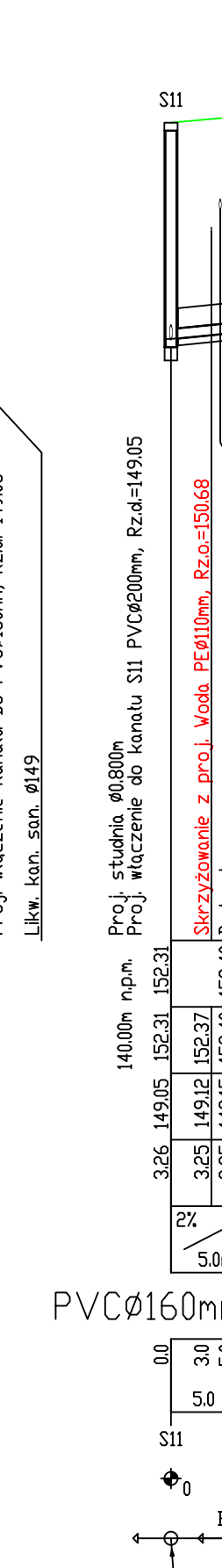


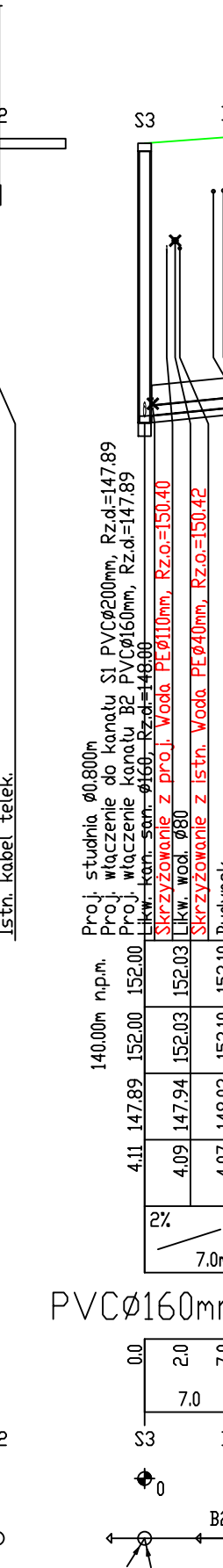
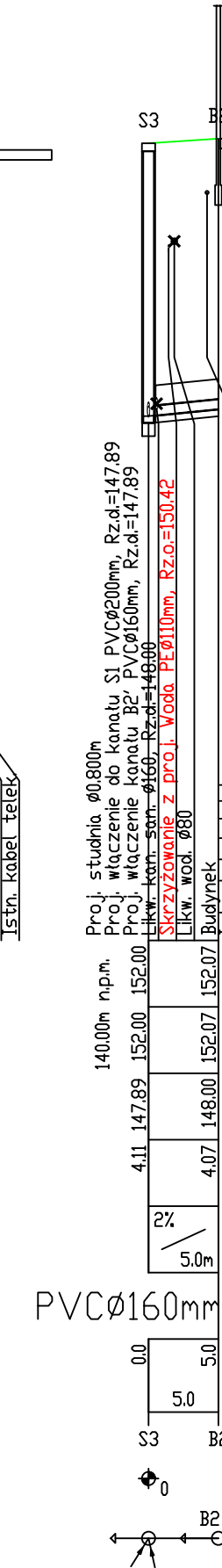
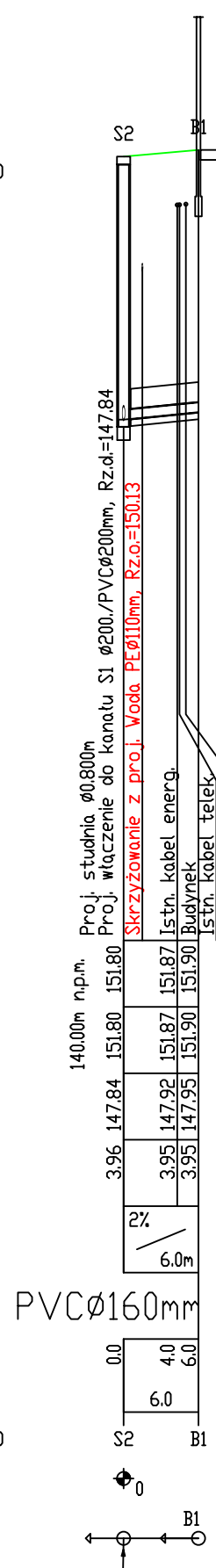
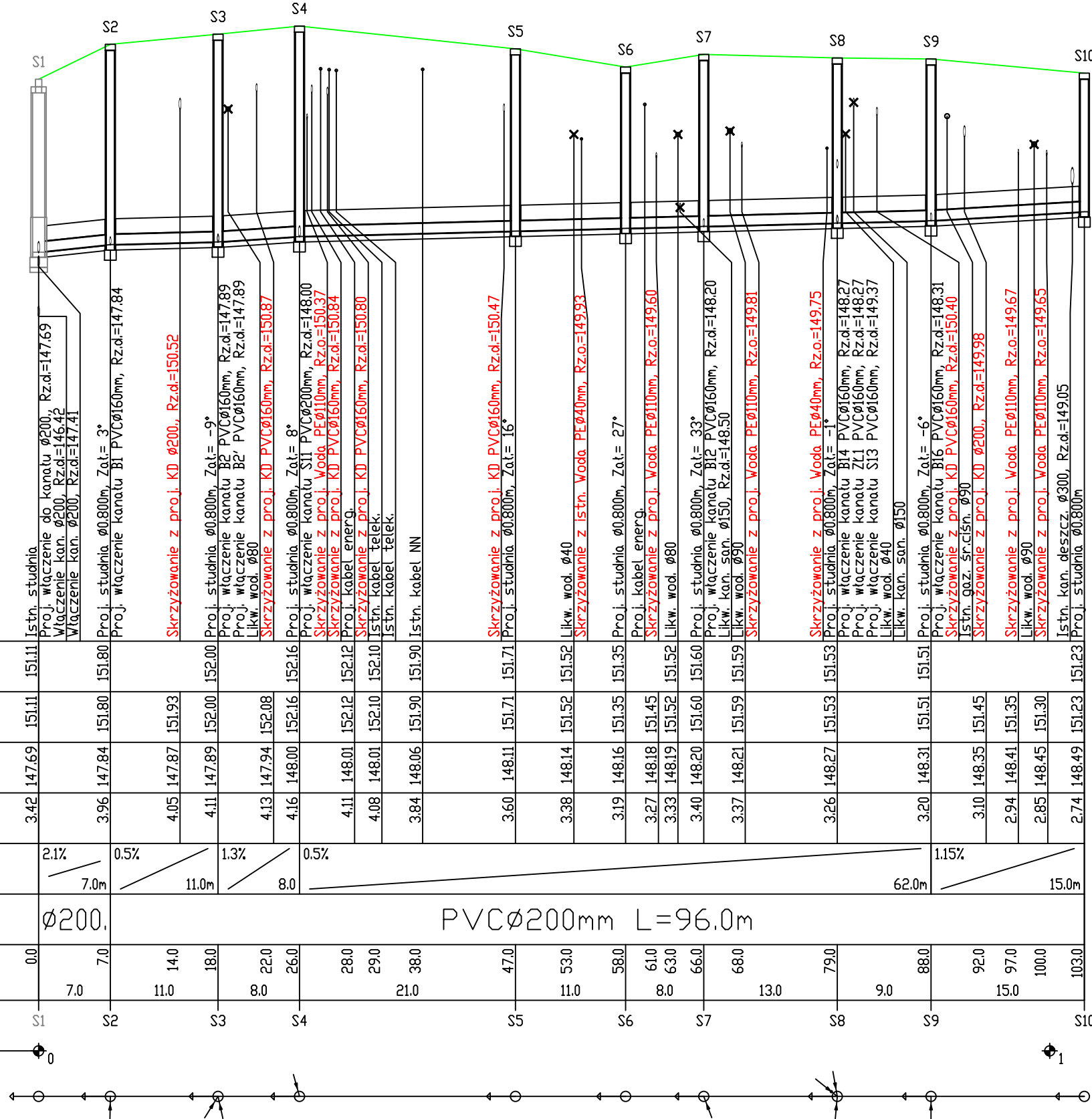


POZIOM PORÓWNAWCZY	140.00 m n.p.m.
RZĘDNA TERENU PROJ.	
RZĘDNA TERENU ISTN.	
RZĘDNA DNA KANAŁU	
ZAGŁĘBIENIE DNA KANAŁU	
SPADKI, DŁUGOŚCI	
ŚREDNICA, MATERIAŁ	
ODLEGŁOŚCI	
HEKTOMETRY	

RS3/EPI-Instal, Generator rysunkowy, Profil Koordynator B8
Nazwa pliku Konuski Bsk. PROJ.L. V00n Projekt 13



		PROJEKTOWANIE - NADZORY „PRO-NAD” BOHDAN NIECIECKI 11-015 OLSZTYNEK UL. KOLEJOWA 3/24 TEL. KOM. 601 200 679 E'MAIL bohdan.nieciecki2@wp.pl	
Adres inwestycji:		Miejscowość Biskupiec Ul.Moniuszki i Mazurski Przedmieście.	
DROGOWA	Kierownik pracowni:	Bohdan Nieciecki	Tytuł Projektu: Budowa ciągów pieszo-jezdnych v ramach przebudow ulic Moniuszki i Mazurskie Przedmieściewraz budową infrastrukt technicznej.
	Projektant:	mgr inż. Agnieszka Niececka	
	Projektant:		
sanitarna	Projektant:	mgr inż. Katarzyna Klepando	
	Projektant:	mgr inż. Bartosz Sowa	
Data:		Tytuł rysunku:	Nr. rys.:
listopad 2024		PROFIL SIECI KS	
Skala:		1:100/500	